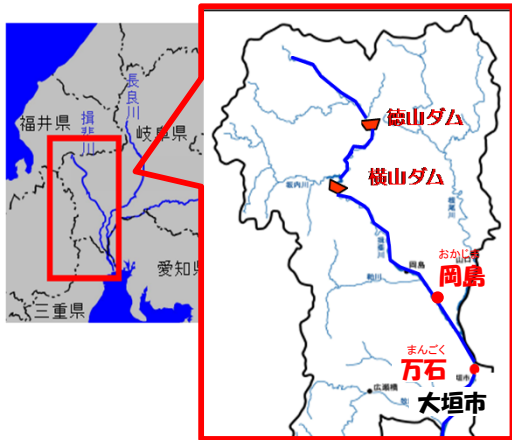
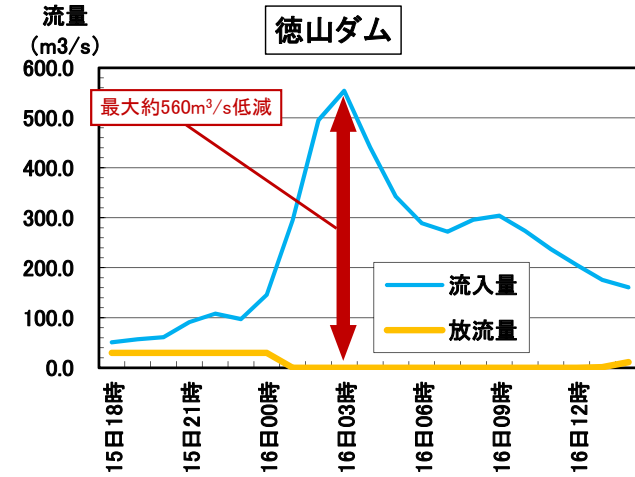
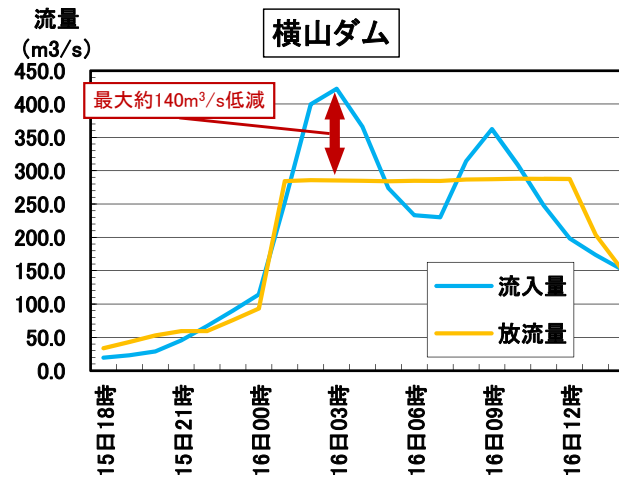


# 令和元年8月台風第10号における治水事業の効果 (徳山ダム・横山ダム連携による効果)

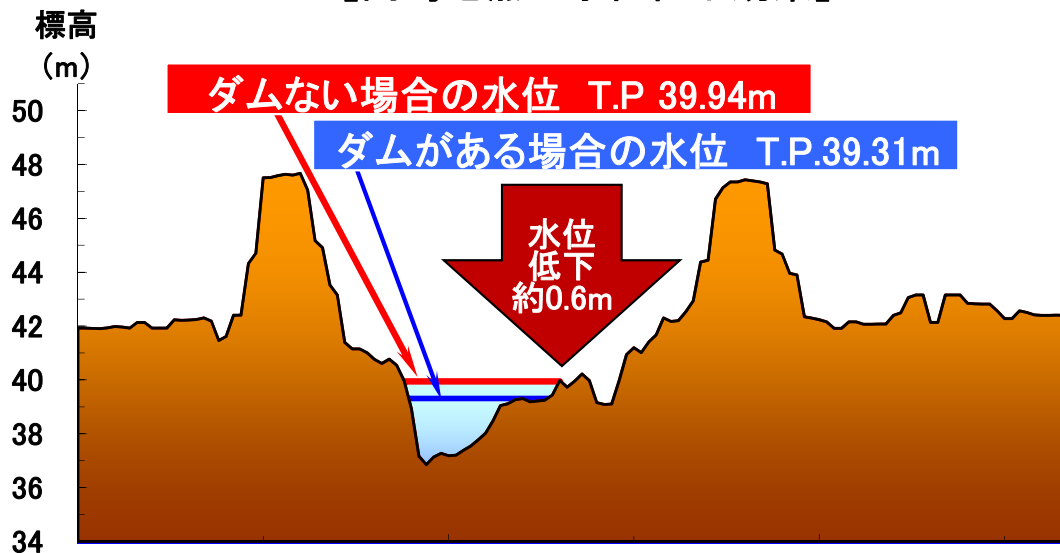
徳山ダム・横山ダムの連携した防災操作の実施により、両ダムがない場合と比較して、揖斐川の水位は、揖斐川町岡島地点（河口から57.3km）約0.6m程度、大垣市万石地点（河口から40.6km）で約0.5m程度水位を低下させたものと推定されます。



8月16日 9時00分頃



【岡島地点の水位低下効果】



【万石地点の水位低下効果】

